





## Erstellung von Starkregengefahrenkarten für die einzelnen Mitgliedskommunen des Abwasserverbands Oberer Rheingau

Zuordnung der Karten-Blattschnitte zu den einzelnen Mitgliedskommunen und Gemeinden

 <b>Eltville</b>					 <b>Schlungenbad</b>							 <b>Kiedrich</b>		 <b>Walluf</b>	
Eltville	Erbach	Hattenheim	Martins- thal	Rauenthal	Schlan- genbad	Bärstadt	Georgen- born	Hausen v. d. H.	Nieder- gladbach	Ober- gladbach	Wambach	Kiedrich	Nieder- walluf	Ober- walluf	
4	2	1	19	17	42	49	44	39	45	31	59	7	11	10	
8	3	2	20	18	43	57	51	40	53	38	60	8	12	11	
9	4	5	27	19	49	58	52	46	54	39	66	9	20	19	
10	6	6	28	26	50	59		47	55	45	67	15	21	20	
11	7	7	29	27	51	60		48	62	46	68	16	28		
17	8	14	36	28	58	64		49	63	47		17	29		
18	9	15	37	35	59	65		56		54		18	30		
19	15	22	43	36	60	66		57		55		24	37		
20	16	23	44	37				58		56		25			
25	23	24		42								26			
26	24	31		43								33			
27	31	32		49								34			
28	32	38		50								40			
34	33			58								41			
35	38											42			
36	39											48			
41	40											49			
42															
48															
49															
50															